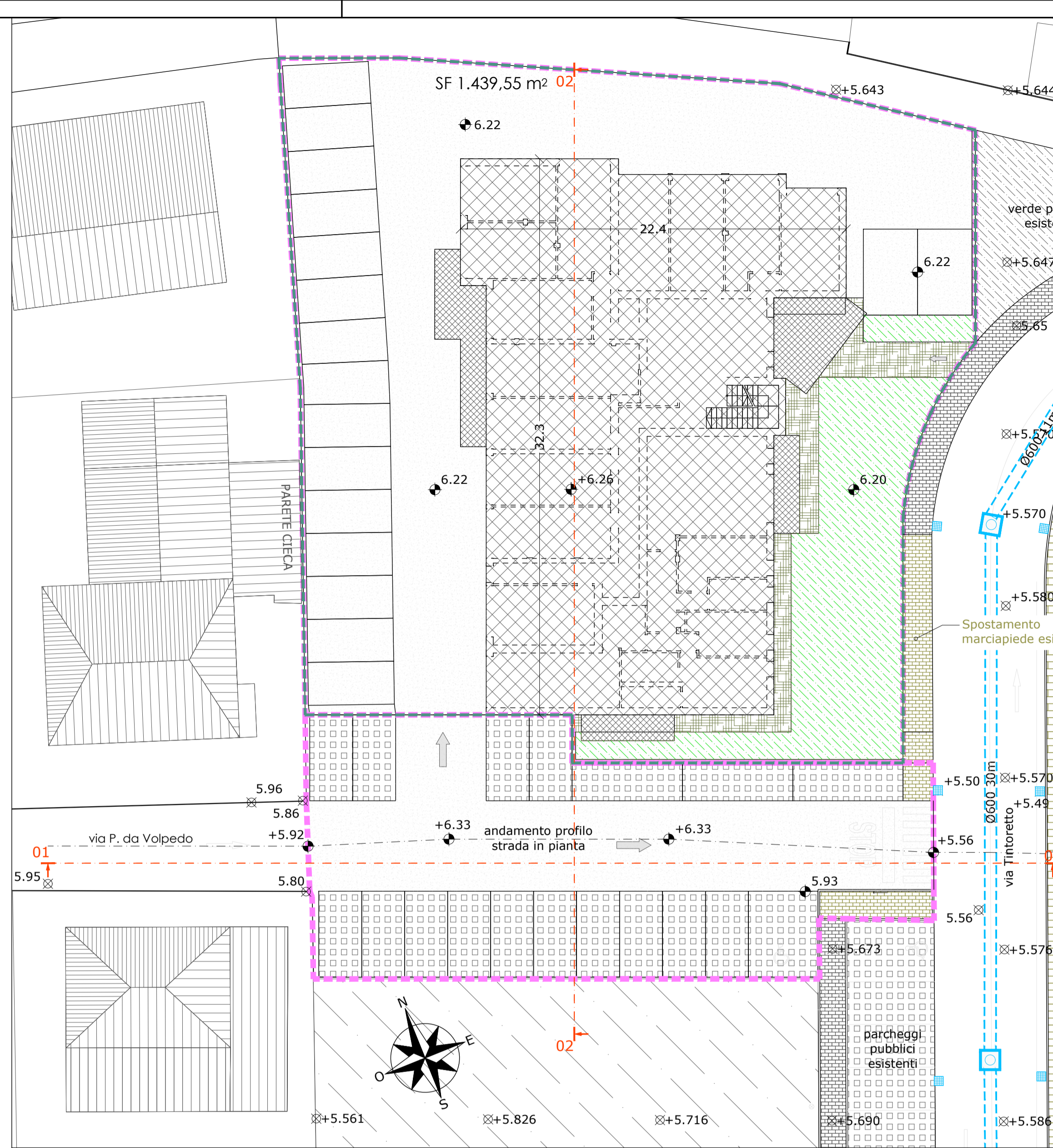


planimetria stato di fatto
Scala 1:200



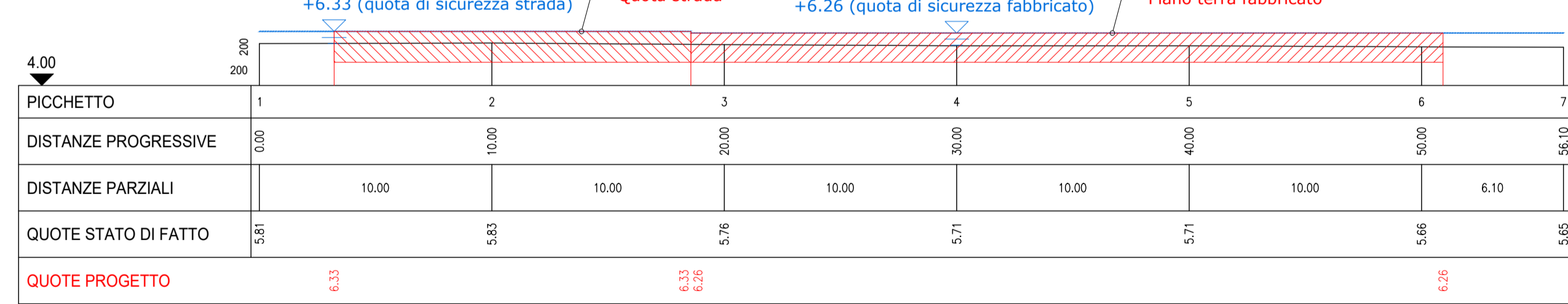
planimetria di progetto
Scala 1:200



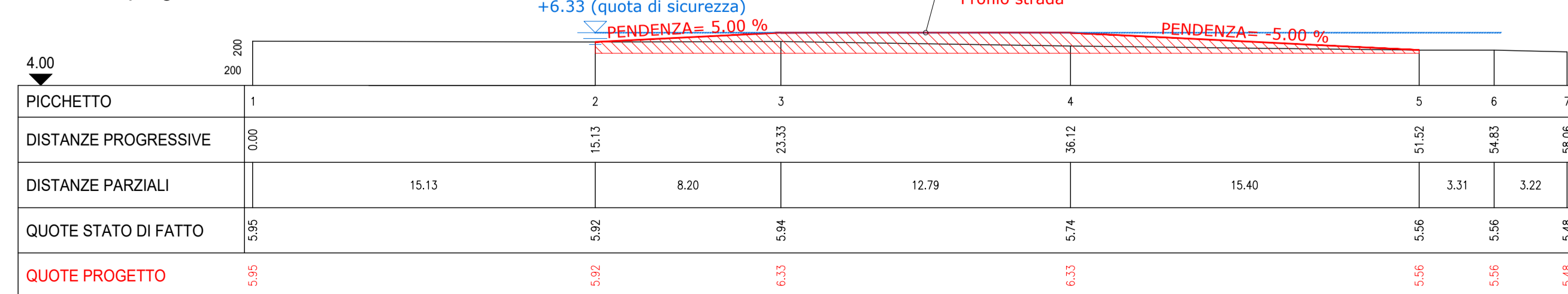
Rete di scarico
Scala 1:5000

- Legenda superfici (proiezioni) 1:200
- Coperture e poggiosi
 - Viabilità in asfalto (impermeabile)
 - Pavimentazioni generiche (impermeabili)
 - Pavimentazioni in betonelle autobloccanti (impermeabile)
 - Grigliato drenante su sottofondo drenante (grigliato erboso)
 - Giardino (permeabile)
 - Perimetro superficie invarianza (S=1446+470=1916m²)
 - Confine di proprietà (S≈1446m²)
 - Cono ottico da terra e aereo

Profilo 2-2 progetto su sdf



Profilo 1-1 progetto su sdf



PROGETTISTA DELLE OPERE

 Filippo Ongaro

PROGETTO ARCHITETTONICO
 ED URBANISTICO
 Davinci10 architetti

COMUNE DI: Spinea
 PROVINCIA DI: Venezia
 Tavola: 03

Committente: ML Costruzioni Srl
 Oggetto: Proposta di accordo di programma con contestuale variante urbanistica al PAT e P.I. ai sensi dell'art. 7 L.R. 11/2004 all'interno del P.N. 21 in via Tintoretto (fg. 9 mapp. 2816)
 Progetto: Sicurezza idraulica PGRA
 Elaborato: - planimetria stato di fatto
 - planimetria di progetto
 - profili

Data: 03/03/2026
 Disegnato: FO
 Revisione: 00
 Nome file: 2532rev00cad02_tavola_tav_03_pggra

Ing. Filippo Ongaro - via Alfieri, 1/a - 30038 Spinea (VE) - tel. 041 6399804 - cell. 340 1423426 - fax 0418871855
 mail: filippo.ong@gmail.com - c.f. NGRFFP76H29F241E - p.i. 03597800279